










LEGENDA:

-  HRANICE ŘEŠENÉHO ÚZEMÍ
-  HRANICE ZASTAVĚNÉHO ÚZEMÍ K 315.2020
-  Z...
-  ZASTAVITELNÉ PLOCHY
-  PLOCHY, KDE ZMĚNY PROVĚŘÍ ÚZEMNÍ STUDIE /Z1, Z4, Z10/
-  P...
-  PLOCHY PŘESTAVBY
-  K...
-  PLOCHY ZMĚN V KRAJINĚ

ÚP ROHOVLÁDKOVA BĚLÁ
 VÝKRES ZÁKLADNÍHO ČLENĚNÍ ÚZEMÍ – 1.1
 ÚPLNÉ ZNĚNÍ PO ZMĚNĚ Č.2 M 1 : 1 500

Pořizovatel: Magistrát města Pardubice

Zpracovatel: ing.arch. Milan Vojtěch 06/2020