







- |   |                           |
|---|---------------------------|
|  | HRANICE ŘEŠENÉHO ÚZEMÍ    |
| PLOCHY A KORIDORY S MOŽNOSTÍ VYVLASTNĚNÍ  |                           |
|  | VT01 KANALIZACE           |
|  | VT02 VODOVODNÍ ŘADY       |
|  | VD01 VEŘEJNÉ PROSTRANSTVÍ |
|  | VD02 OBSLUŽNÁ KOMUNIKACE  |
|  | VD03 CHODNÍK              |

ÚP ROHOVLÁDKOVA BĚLÁ  
 VÝKRES VEŘEJNĚ PROSPĚŠNÝCH STAVEB, OPTAŘENÍ A ASANACÍ-5  
 M 1 : 1 500 ÚPLNÉ ZNĚNÍ PO ZMĚNĚ Č.2

Pořizovatel: Magistrát města Pardubice

Zpracovatel: Ing. arch. Milan Vojtěch 06/2020